

17.08.2020. J.



202000142530



**REPUBLIKA HRVATSKA
SPLITSKO-DALMATINSKA ŽUPANIJA
UPRAVNI ODJEL ZA TURIZAM I POMORSTVO**

KLASA: 934-01/20-01/0152
URBROJ: 2181/1-06/03-20-0002
Split, 06.08.2020. godine

**MINISTARSTVO MORA,
PROMETA I INFRASTRUKTURE
Povjerenstvo za granice pomorskog dobra
10000 ZAGREB
Prisavlje 14**

**Predmet: Prijedlog Rješenja o utvrđivanju
granice pomorskog dobra na dijelu
k.o. Pitve, predio otok Šćedro**

Povjerenstvo za granice pomorskog dobra za Splitsko-dalmatinsku županiju, na 27. sjednici održanoj 19. lipnja 2020. godine usvojilo je Prijedlog rješenja o utvrđivanju granice pomorskog dobra na dijelu k.o. Pitve, otok Šćedro, Općina Jelsa.

Zahtjev za utvrđivanje granice pomorskog dobra na dijelu k.o. Pitve, predio otok Šćedro, općina Jelsa podnijela je Splitsko-dalmatinska županija.

Kako je donošenje Rješenja o utvrđivanju granice pomorskog dobra u nadležnosti Povjerenstva Ministarstva, predlažemo da se ovaj prijedlog rješenja nakon razmatranja na jednoj od sljedećih sjednica Povjerenstva Ministarstva i usvoji u predloženom obliku.

S poštovanjem,



U prilogu:

- 2 primjerka elaborata sa kompletnom dokumentacijom

Dostaviti:

- Županijsko državno odvjetništvo,
21000 Split, Gundulićeva 29a

Na temelju članka 14. st. 1. Zakona o pomorskom dobru i morskim lukama (Narodne novine, broj 158/03, 100/04, 141/06, 38/09, 123/11, 56/16 i 98/19) i čl. 6. Uredbe o postupku utvrđivanja granice pomorskog dobra (Narodne novine, broj 8/04 i 82/05), a povodom zahtjeva Splitsko-dalmatinske županije radi utvrđivanja granice pomorskog dobra na dijelu k.o. Pitve, predio otok Šćedro, Povjerenstvo za granice pomorskog dobra za Splitsko-dalmatinsku županiju, na 27. sjednici održanoj 19. lipnja 2020. godine donijelo je

R J E Š E N J E
o utvrđivanju granice pomorskog dobra
na dijelu k.o. Pitve, predio otok Šćedro

Članak 1.

Ovim Rješenjem predlaže se granica pomorskog dobra na dijelu k.o. Pitve, predio otok Šćedro, Općina Jelsa, koja je na grafičkim podlogama – geodetskoj snimci stvarnog stanja i ortofoto snimci, ucrtana i označena linijom crvene boje kao spojnicom (poligonom) točaka od 1-230.

Članak 2.

Predloženom granicom pomorskog dobra iz članka 1. ovog Rješenja, u pomorsko dobro, obuhvaćen je kopneni prostor označen na grafičkim podlogama – geodetskoj snimci stvarnog stanja i ortofoto snimci s uklopljenim katastarskim (stanjem) planom, u mjerilu 1:1000, sljedećim točkama čije su koordinate izražene u HTRS 96/TM sustavu:

| Točka | E | N |
|-------|-----------|------------|
| 1 | 516661.19 | 4773057.73 |
| 2 | 516647.78 | 4773052.07 |
| 3 | 516655.01 | 4773040.77 |
| 4 | 516679.36 | 4773020.96 |
| 5 | 516695.91 | 4773002.23 |
| 6 | 516710.97 | 4772993.53 |
| 7 | 516723.10 | 4772996.05 |
| 8 | 516729.82 | 4773005.33 |
| 9 | 516733.42 | 4773013.25 |
| 10 | 516734.33 | 4773013.19 |
| 11 | 516737.69 | 4773019.52 |
| 12 | 516737.23 | 4773021.62 |
| 13 | 516737.92 | 4773023.14 |
| 14 | 516740.46 | 4773026.94 |
| 15 | 516741.80 | 4773030.46 |
| 16 | 516743.20 | 4773033.26 |
| 17 | 516744.22 | 4773036.08 |
| 18 | 516744.31 | 4773037.68 |
| 19 | 516745.09 | 4773039.45 |

| | | |
|----|-----------|------------|
| 20 | 516745.71 | 4773041.48 |
| 21 | 516748.06 | 4773045.73 |
| 22 | 516748.05 | 4773046.54 |
| 23 | 516750.64 | 4773047.67 |
| 24 | 516750.41 | 4773049.96 |
| 25 | 516759.47 | 4773059.86 |
| 26 | 516769.44 | 4773063.68 |
| 27 | 516777.55 | 4773062.22 |
| 28 | 516788.99 | 4773052.76 |
| 29 | 516789.93 | 4773050.72 |
| 30 | 516792.10 | 4773045.13 |
| 31 | 516795.03 | 4773036.10 |
| 32 | 516798.71 | 4773029.20 |
| 33 | 516801.57 | 4773022.88 |
| 34 | 516804.81 | 4773013.11 |
| 35 | 516806.91 | 4773004.93 |
| 36 | 516809.30 | 4772998.53 |
| 37 | 516811.99 | 4772993.92 |
| 38 | 516812.56 | 4772991.57 |
| 39 | 516813.25 | 4772984.43 |
| 40 | 516815.22 | 4772980.50 |
| 41 | 516824.62 | 4772941.41 |
| 42 | 516828.06 | 4772932.12 |
| 43 | 516840.52 | 4772924.96 |
| 44 | 516850.25 | 4772922.74 |
| 45 | 516858.25 | 4772918.54 |
| 46 | 516872.58 | 4772888.31 |
| 47 | 516882.57 | 4772864.97 |
| 48 | 516886.79 | 4772846.73 |
| 49 | 516883.39 | 4772804.73 |
| 50 | 516883.39 | 4772787.95 |
| 51 | 516876.09 | 4772763.88 |
| 52 | 516860.41 | 4772738.06 |
| 53 | 516830.67 | 4772709.14 |
| 54 | 516820.94 | 4772697.77 |
| 55 | 516813.30 | 4772688.71 |
| 56 | 516806.70 | 4772678.80 |
| 57 | 516802.30 | 4772665.94 |
| 58 | 516800.25 | 4772649.71 |
| 59 | 516801.28 | 4772640.09 |
| 60 | 516804.90 | 4772625.46 |
| 61 | 516810.48 | 4772616.48 |
| 62 | 516816.18 | 4772608.05 |
| 63 | 516830.74 | 4772595.53 |
| 64 | 516840.18 | 4772589.10 |
| 65 | 516850.96 | 4772596.27 |
| 66 | 516865.27 | 4772597.64 |
| 67 | 516868.92 | 4772601.32 |

| | | |
|-----|-----------|------------|
| 68 | 516874.40 | 4772606.83 |
| 69 | 516878.48 | 4772610.89 |
| 70 | 516882.29 | 4772633.81 |
| 71 | 516887.20 | 4772646.75 |
| 72 | 516897.27 | 4772657.09 |
| 73 | 516907.42 | 4772664.08 |
| 74 | 516926.99 | 4772674.69 |
| 75 | 516945.84 | 4772681.69 |
| 76 | 516979.20 | 4772688.19 |
| 77 | 516990.21 | 4772692.72 |
| 78 | 516996.30 | 4772699.18 |
| 79 | 516998.52 | 4772706.94 |
| 80 | 516997.48 | 4772737.03 |
| 81 | 516999.60 | 4772739.79 |
| 82 | 517001.89 | 4772739.79 |
| 83 | 517002.66 | 4772750.28 |
| 84 | 517003.39 | 4772752.64 |
| 85 | 517006.26 | 4772756.55 |
| 86 | 517008.93 | 4772760.34 |
| 87 | 517021.31 | 4772790.06 |
| 88 | 517030.08 | 4772825.59 |
| 89 | 517033.41 | 4772843.68 |
| 90 | 517034.08 | 4772858.01 |
| 91 | 517037.71 | 4772880.19 |
| 92 | 517037.25 | 4772903.78 |
| 93 | 517036.83 | 4772909.23 |
| 94 | 517037.69 | 4772933.02 |
| 95 | 517037.27 | 4772958.01 |
| 96 | 517034.68 | 4772994.75 |
| 97 | 517032.92 | 4773007.24 |
| 98 | 517032.05 | 4773013.92 |
| 99 | 517031.73 | 4773025.96 |
| 100 | 517032.63 | 4773033.63 |
| 101 | 517033.00 | 4773036.10 |
| 102 | 517043.99 | 4773041.88 |
| 103 | 517063.87 | 4773045.99 |
| 104 | 517079.47 | 4773047.03 |
| 105 | 517090.59 | 4773045.34 |
| 106 | 517095.98 | 4773039.26 |
| 107 | 517114.12 | 4773003.11 |
| 108 | 517120.24 | 4772996.24 |
| 109 | 517127.57 | 4772992.25 |
| 110 | 517135.40 | 4772991.23 |
| 111 | 517138.30 | 4772989.81 |
| 112 | 517139.97 | 4772993.22 |
| 113 | 517142.17 | 4772995.19 |
| 114 | 517157.10 | 4773012.18 |

| | | |
|-----|-----------|------------|
| 115 | 517188.91 | 4773052.02 |
| 116 | 517191.85 | 4773053.90 |
| 117 | 517200.63 | 4773054.08 |
| 118 | 517257.20 | 4773013.47 |
| 119 | 517262.88 | 4773008.11 |
| 120 | 517269.05 | 4773001.20 |
| 121 | 517275.46 | 4772990.43 |
| 122 | 517283.93 | 4772965.91 |
| 123 | 517289.54 | 4772955.53 |
| 124 | 517295.11 | 4772950.21 |
| 125 | 517294.76 | 4772948.40 |
| 126 | 517304.79 | 4772946.46 |
| 127 | 517305.46 | 4772946.98 |
| 128 | 517313.60 | 4772949.81 |
| 129 | 517315.55 | 4772951.45 |
| 130 | 517318.34 | 4772951.37 |
| 131 | 517317.96 | 4772953.48 |
| 132 | 517323.65 | 4772958.26 |
| 133 | 517326.23 | 4772957.25 |
| 134 | 517328.09 | 4772961.99 |
| 135 | 517329.65 | 4772963.30 |
| 136 | 517331.13 | 4772964.03 |
| 137 | 517335.86 | 4772967.09 |
| 138 | 517338.63 | 4772969.28 |
| 139 | 517341.03 | 4772969.74 |
| 140 | 517344.24 | 4772972.25 |
| 141 | 517345.14 | 4772972.96 |
| 142 | 517346.72 | 4772974.94 |
| 143 | 517348.25 | 4772975.85 |
| 144 | 517351.79 | 4772978.34 |
| 145 | 517357.45 | 4772982.59 |
| 146 | 517361.84 | 4772984.58 |
| 147 | 517364.90 | 4772988.99 |
| 148 | 517368.11 | 4772991.35 |
| 149 | 517373.32 | 4772994.99 |
| 150 | 517388.17 | 4773002.12 |
| 151 | 517401.04 | 4773006.23 |
| 152 | 517407.51 | 4773001.39 |
| 153 | 517406.22 | 4772977.49 |
| 154 | 517403.16 | 4772956.42 |
| 155 | 517404.55 | 4772947.93 |
| 156 | 517411.51 | 4772943.11 |
| 157 | 517413.19 | 4772941.94 |
| 158 | 517432.26 | 4772957.74 |
| 159 | 517457.19 | 4772970.38 |
| 160 | 517464.79 | 4772973.13 |
| 161 | 517472.57 | 4772973.86 |
| 162 | 517480.36 | 4772967.51 |

| | | |
|-----|-----------|------------|
| 163 | 517493.47 | 4772947.15 |
| 164 | 517511.31 | 4772913.82 |
| 165 | 517517.90 | 4772904.74 |
| 166 | 517522.40 | 4772901.55 |
| 167 | 517534.12 | 4772902.68 |
| 168 | 517574.04 | 4772916.01 |
| 169 | 517579.46 | 4772917.67 |
| 170 | 517583.14 | 4772917.30 |
| 171 | 517588.86 | 4772916.51 |
| 172 | 517597.79 | 4772913.44 |
| 173 | 517602.58 | 4772911.84 |
| 174 | 517611.94 | 4772906.57 |
| 175 | 517613.08 | 4772904.28 |
| 176 | 517613.86 | 4772892.73 |
| 177 | 517607.95 | 4772856.62 |
| 178 | 517606.80 | 4772841.76 |
| 179 | 517610.83 | 4772833.88 |
| 180 | 517623.92 | 4772828.02 |
| 181 | 517642.03 | 4772827.20 |
| 182 | 517654.98 | 4772824.16 |
| 183 | 517657.86 | 4772820.73 |
| 184 | 517658.30 | 4772818.80 |
| 185 | 517660.06 | 4772815.48 |
| 186 | 517660.14 | 4772812.91 |
| 187 | 517660.71 | 4772807.92 |
| 188 | 517660.68 | 4772804.50 |
| 189 | 517660.17 | 4772801.14 |
| 190 | 517661.17 | 4772796.71 |
| 191 | 517660.90 | 4772794.50 |
| 192 | 517659.58 | 4772788.62 |
| 193 | 517658.00 | 4772784.85 |
| 194 | 517656.91 | 4772779.63 |
| 195 | 517655.24 | 4772777.59 |
| 196 | 517654.46 | 4772773.68 |
| 197 | 517652.88 | 4772771.37 |
| 198 | 517650.77 | 4772766.11 |
| 199 | 517649.49 | 4772762.91 |
| 200 | 517646.44 | 4772760.47 |
| 201 | 517646.71 | 4772756.71 |
| 202 | 517645.71 | 4772755.06 |
| 203 | 517643.79 | 4772751.61 |
| 204 | 517642.82 | 4772749.01 |
| 205 | 517641.48 | 4772743.64 |
| 206 | 517637.92 | 4772736.60 |
| 207 | 517636.17 | 4772731.27 |
| 208 | 517622.47 | 4772708.48 |
| 209 | 517623.82 | 4772697.85 |
| 210 | 517632.35 | 4772690.11 |

| | | |
|-----|-----------|------------|
| 211 | 517634.18 | 4772689.33 |
| 212 | 517642.11 | 4772686.01 |
| 213 | 517649.92 | 4772687.48 |
| 214 | 517659.40 | 4772693.92 |
| 215 | 517681.54 | 4772713.12 |
| 216 | 517688.97 | 4772717.98 |
| 217 | 517696.30 | 4772720.93 |
| 218 | 517704.65 | 4772722.33 |
| 219 | 517727.92 | 4772718.81 |
| 220 | 517742.04 | 4772719.40 |
| 221 | 517744.49 | 4772720.48 |
| 222 | 517753.18 | 4772725.98 |
| 223 | 517757.68 | 4772731.79 |
| 224 | 517767.59 | 4772757.33 |
| 225 | 517791.06 | 4772788.62 |
| 226 | 517804.59 | 4772798.67 |
| 227 | 517816.70 | 4772806.55 |
| 228 | 517825.82 | 4772808.20 |
| 229 | 517829.36 | 4772808.84 |
| 230 | 517830.12 | 4772823.14 |

Članak 3.

Načinom na koji je utvrđena granica pomorskog dobra iz članka 1. ovog Rješenja, u pojas pomorskog dobra, u odnosu na uklopljeno katastarsko (stanje) plan na grafičke podloge, obuhvaćen je

k.č.br. 4089 k.o. Pitve
k.č.br. 4077/2 k.o. Pitve
dio k.č.br. 4088/1 k.o. Pitve
dio k.č.br. 4084/1 k.o. Pitve
dio k.č.br. 4078/18 k.o. Pitve
dio k.č.br. 4078/19 k.o. Pitve
dio k.č.br. 4078/20 k.o. Pitve
dio k.č.br. 4078/12 k.o. Pitve
dio kopna koji nije evidentiran u katastru i zemljišniku k.o. Pitve

a sve prema grafičkim podlogama – geodetskoj snimci stvarnog stanja i ortofoto snimci s uklopljenim (stanjem) planom i ucrtanom linijom granice pomorskog dobra, u mjerilu 1:500 izrađenom od trgovačkog društva KUBIT PROJEKT d.o.o. iz Splita, Velebitska 27, u travnju 2020. godine i na kopiji katastarskog plana za k.o. Pitve u mjerilu 1 : 3000 (izvorno mjerilo 1:2880), koje kao prilozi, čine sastavni dio ovog Rješenja (61/2020).

Članak 4.

Ovaj prijedlog rješenja dostavit će se Povjerenstvu za granice Ministarstva mora, prometa i infrastrukture radi donošenja rješenja o utvrđivanju granice pomorskog dobra.

Članak 5.

Na temelju rješenja Povjerenstva za granice Ministarstva, nadležna tijela izvršit će potrebne radnje u svezi evidencije pomorskog dobra.



O b r a z l o ž e n j e

Splitsko-dalmatinska županija podnijela je zahtjev za utvrđivanje granice pomorskog dobra na dijelu k.o. Pitve, predio otok Šćedro, Općina Jelsa.

Uz zahtjev je priložena slijedeća dokumentacija:

- izvod iz katastarskog plana za k.o. Pitve izdan od Područnog ureda za katastar u Splitu, Odjel za katastar nekretnina Stari Grad, u mjerilu 1: 5000 (izvorno mjerilo 1:2880),
- izvodi iz posjedovnog lista iz katastra zemljišta izdan od Područnog Ureda za katastar u Splitu, Odjela za katastar nekretnina Stari Grad,
- izvadci iz zemljišne knjige izdani od Općinskog suda u Splitu, Zemljišnoknjižnog odjela Stari Grad,
- Lokacijska informacija izdana od Splitsko-dalmatinske županije, Upravnog odjela za graditeljstvo i prostorno uređenje, Ispostave Hvar, klasa: 350-05/20-10/000065; URBROJ: 2181/1-11-00-01/12-20-0003 od 22. 07. 2020. godine,
- dopis Hrvatskog hidrografskog instituta klasa: 920-01/20-01/21; urbroj: 561-08-20-2 od 27.05.2020. godine
- snimak stvarnog stanja u mjerilu 1 : 1000 izrađen od trgovačkog društva KUBIT PROJEKT d.o.o. iz Splita, u travnju 2020. godine (61/2020),
- ortofoto snimak područja s ucrtanom granicom pomorskog dobra.

Povjerenstvo za granice pomorskog dobra za Splitsko-dalmatinsku županiju na temelju priložene dokumentacije na 27. sjednici održanoj 19. lipnja 2020. donijelo je ovaj Prijedlog rješenja o granici pomorskog dobra.

Prilikom utvrđivanja granice pomorskog dobra Povjerenstvo je predložilo da granica pomorskog dobra započinje u točki 1 (ista točka položajno smještena na liniji koja označava srednje više visoke vode, a prema uklopljenom katastarskom planu na grafičke podloge položajno na obali koja je nije evidentirana u katastru i zemljišniku k.o. Pitve) iz koje se u smjeru sjeverozapada „diže“ u kopno do točke 2 presijecajući dio neevidentirane obale i dio obale evidentirane kao k.č.br.4089 k.o. Pitve.

Od točke 2 preko lomnih točaka 3-5 do točke 6 linija predložene granice pomorskog dobra „lomi“ se u pravcu sjeveroistoka, od točke 6 do točke 7 „lomi“ se u smjeru jugoistoka a od točke 7 preko lomne dočke 8 do točke 9 „lomi“ se u pravcu sjevera slijedeći kopneni rub obalne čestice k.č.br. 4089 k.o. Pitve odnosno katastarsku među razgraničenja k.č.br. 4089 i k.č.br. 4088/1 k.o. Pitve.

Od točke 9 preko lomnih točaka 10-11 do točke 12 linija predložene granice slijedi 6 metarsku liniju udaljenu od crte srednjih viših visokih voda kao zakonski minimum širine pojasa kopna koji se smatra morskom obalom.

Od točke 12 do točke 13 linija predložene granice pomorskog dobra slijedi kopneni rub obalne čestice k.č.br. 4089 k.o. Pitve odnosno katastarsku među razgraničenja k.č.br. 4089 i k.č.br. 4088/1 k.o. Pitve.

Od točke 13 preko lomnih točaka 14-23 do točke 24 linija predložene granice slijedi 6 metarsku liniju udaljenu od crte srednjih viših visokih voda kao zakonski minimum širine pojasa kopna koji se smatra morskom obalom.

Od točke 24 preko lomnih točaka 25-27 do točke 28 linija predložene granice pomorskog dobra slijedi kopneni rub obalne čestice k.č.br. 4089 k.o. Pitve odnosno katastarsku među razgraničenja k.č.br. 4089 i k.č.br. 4088/1 k.o. Pitve.

Od točke 28 preko lomnih točaka 29-36 do točke 37 linija predložene granice slijedi 6 metarsku liniju udaljenu od crte srednjih viših visokih voda kao zakonski minimum širine pojasa kopna koji se smatra morskom obalom.

Od točke 37 preko lomnih točaka 38-39 do točke 40 linija predložene granice slijedi 6 metarsku liniju udaljenu od crte srednjih viših visokih voda kao zakonski minimum širine pojasa kopna koji se smatra pomorskim dobrom.

Od točke 40 preko lomnih točaka 41-52 do točke 53 linija predložene granice slijedi kopneni rub obalne k.č.br. 4089 odnosno katastarsku među razgraničenja k.č.br. 4089 i dio k.č.br. 4088/1 k.o. Pitve.

U naravi pomorsko dobro obuhvaćeno predloženom granicom pomorskog dobra predstavlja strma, stjenovita i nepristupačna obala, manjim dijelom obrasla niskom vegetacijom.

Predložena granica pomorskog dobra obuhvaća dio k.č.br. 4089 k.o. Pitve evidentirane kao općenarodna imovina i dio k.č.br. 4088/1 k.o. Pitve evidentiran kao vlasništvo Trgovačko turističke banke d.d. Split i dio kopna koji nije evidentiran u katastru i zemljišniku k.o. Pitve.

Od točke 53 preko lomnih točaka 54-63 do točke 64 linija predložene granice slijedi kopneni rub obalne k.č.br. 4089 odnosno katastarsku među razgraničenja k.č.br. 4089 i k.č.br. 4088/1 k.o. Pitve.

U naravi pomorsko dobro obuhvaćeno predloženom granicom pomorskog dobra predstavlja manjim dijelom strmu, stjenovitu i nepristupačnu obalu, manjim dijelom obrasla visokim raslinjem i niskom vegetacijom, izgrađenim manjim mulom za privez brodica ((između t. 53-54), djelomično betoniranu obalu s tri šira mula od kojih je na prvom (između točke 59-60) izgrađen manji bazen za izlovljenu ribu i objekt (koji je na prema priloženom izvodu iz katastarskog plana prikazan na k.č.br. 4088/1 k.o. Pitve) a nije evidentiran u katastru i zemljišniku.

Predložena granica pomorskog dobra obuhvaća dio k.č.br. 4089 k.o. Pitve evidentirane kao općenarodna imovina i dio k.č.br. 4088/1 k.o. Pitve evidentiran kao vlasništvo Trgovačko turističke banke d.d. Split i dio kopna koji nije evidentiran u katastru i zemljišniku k.o. Pitve.

Od točke 64 preko lomne točke 65 do točke 66 linija predložene granice slijedi kopneni rub obalne k.č.br. 4089 odnosno katastarsku među razgraničenja k.č.br. 4089 i k.č.br. 4087/1 k.o. Pitve.

Od točke 66 preko lomnih točaka 67-68 do 69 linija predložene granice slijedi kopneni rub obalne k.č.br. 4089 odnosno katastarsku među razgraničenja k.č.br. 4089 i k.č.br. *248 k.o. Pitve.

Od točke 69 preko lomnih točaka 70-72 do točke 73 linija predložene granice slijedi kopneni rub obalne k.č.br. 4089 odnosno katastarsku među razgraničenja k.č.br. 4089 i k.č.br. 4084/2 k.o. Pitve.

U naravi pomorsko dobro obuhvaćeno predloženom granicom pomorskog dobra predstavlja dio betonirane obale s izgrađenim mulom i bazenom za izlovljenu ribu, malom plažom s istočne strane mula i manjim dijelom strmu, stjenovitu i nepristupačnu obalu, manjim dijelom obrasla visokim raslinjem i niskom vegetacijom.

Predložena granica pomorskog dobra obuhvaća dio k.č.br. 4089 k.o. Pitve evidentirane kao općenarodna imovina

Od točke 73 preko lomnih točaka 74-79 do točke 80 linija predložene granice slijedi kopneni rub obalne k.č.br. 4089 odnosno katastarsku među razgraničenja k.č.br. 4089 i k.č.br. 4084/1 k.o. Pitve.

Od točke 80 preko lomnih točaka 81-100 do točke 101 linija predložene granice pomorskog dobra slijedi 6 metarsku liniju udaljenu od crte srednjih viših visokih voda kao zakonski minimum širine pojasa kopna koji se smatra morskom obalom.

U naravi pomorsko dobro obuhvaćeno predloženom granicom pomorskog dobra predstavlja strmu, stjenovitu i nepristupačnu obalu, obraslu visokim raslinjem i niskom vegetacijom.

Predložena granica pomorskog dobra obuhvaća dio k.č.br. 4089 k.o. Pitve evidentirane kao općenarodna imovina, dio k.č.br. 4084/1 evidentirane kao vlasništvo fizičkih osoba, dio k.č.br. 4077/2 evidentirane kao općenarodna imovina i dio k.č.br. 4078/18 evidentirane kao vlasništvo pravnih osoba sve k.o. Pitve.

Od točke 101 preko lomnih točaka 102-109 do točke 110 linija predložene granice slijedi kopneni rub obalne k.č.br. 4077/2 odnosno katastarsku među razgraničenja k.č.br. 4077/ i k.č.br. 4078/18 k.o. Pitve.

Od točke 110 preko lomne točke 111 do točke 112 linija predložene granice slijedi 6 metarsku liniju udaljenu od crte srednjih viših visokih voda kao zakonski minimum širine pojasa kopna koji se smatra morskom obalom.

Od točke 112 preko lomnih točaka 113-114 do točke 115 linija predložene granice slijedi kopneni rub obalne k.č.br. 4077/2 odnosno katastarsku među razgraničenja k.č.br. 4077/ i k.č.br. 4078/18 k.o. Pitve.

U naravi pomorsko dobro obuhvaćeno predloženom granicom pomorskog dobra predstavlja strma, stjenovita i nepristupačna obala, manjim dijelom obrasla niskom vegetacijom.

Predložena granica pomorskog dobra obuhvaća dio k.č.br. 4077/2 k.o.Pitve evidentirane kao općenarodna imovina i dio k.č.br. 4078/18 k.o. Pitve evidentiran kao vlasništvo pravnih osoba i dio kopna koji nije evidentiran u katastru i zemljišniku k.o. Pitve.

Od točke 115 do točke 116 linija predložene granice slijedi 6 metarsku liniju udaljenu od crte srednjih viših visokih voda kao zakonski minimum širine pojasa kopna koji se smatra morskom obalom.

Od točke 116 preko lomnih točaka 117-123 do točke 124 linija predložene granice slijedi kopneni rub obalne k.č.br. 4077/2 odnosno katastarsku među razgraničenja k.č.br. 4077/2 i k.č.br. 4078/19 k.o. Pitve.

Od točke 124 preko lomnih točaka 125-126 do točke 127 linija predložene granice slijedi 6 metarsku liniju udaljenu od crte srednjih viših visokih voda kao zakonski minimum širine pojasa kopna koji se smatra morskom obalom.

Od točke 127 preko lomne točke 128 do točke 129 linija predložene granice slijedi kopneni rub obalne k.č.br. 4077/2 odnosno katastarsku među razgraničenja k.č.br. 4077/2 i k.č.br. 4078/19 k.o. Pitve.

Od točke 129 preko lomne točke 130 do točke 131 linija predložene granice slijedi 6 metarsku liniju udaljenu od crte srednjih viših visokih voda kao zakonski minimum širine pojasa kopna koji se smatra morskom obalom.

Od točke 131 do točke 132 linija predložene granice slijedi kopneni rub obalne k.č.br. 4077/2 odnosno katastarsku među razgraničenja k.č.br. 4077/2 i k.č.br. 4078/19 k.o. Pitve.

Od točke 132 preko lomne točke 133 do točke 134 linija predložene granice slijedi 6 metarsku liniju udaljenu od crte srednjih viših visokih voda kao zakonski minimum širine pojasa kopna koji se smatra morskom obalom.

Od točke 134 do točke 135 linija predložene granice slijedi kopneni rub obalne k.č.br. 4077/2 odnosno katastarsku među razgraničenja k.č.br. 4077/2 i k.č.br. 4078/19 k.o. Pitve.

Od točke 135 preko lomnih točaka 136-148 do točke 149 linija predložene granice slijedi 6 metarsku liniju udaljenu od crte srednjih viših visokih voda kao zakonski minimum širine pojasa kopna koji se smatra morskom obalom.

Od točke 149 do točke 156 linija predložene granice slijedi kopneni rub obalne k.č.br. 4077/2 odnosno katastarsku među razgraničenja k.č.br. 4077/2 i k.č.br. 4078/20 k.o. Pitve.

U naravi pomorsko dobro obuhvaćeno predloženom granicom pomorskog dobra predstavlja strma, stjenovita i nepristupačna obala, manjim dijelom obrasla niskom vegetacijom.

Predložena granica pomorskog dobra obuhvaća dio k.č.br. 4077/2 k.o.Pitve evidentirane kao općenarodna imovina, dio k.č.br. 4078/19 k.o. Pitve evidentirane kao vlasništvo fizičkih osoba, dio k.č.br. 4078/20 k.o. Pitve evidentirane kao vlasništvo fizičkih osoba i dio kopna koji nije evidentiran u katastru i zemljišniku k.o. Pitve.

Od točke 156 preko lomnih točaka 157-168 do točke 169 linija predložene granice slijedi kopneni rub obalne k.č.br. 4077/2 odnosno katastarsku među razgraničenja k.č.br. 4077/2 i k.č.br. 4078/12 k.o. Pitve.

Od točke 169 preko lomnih točaka 170-173 do točke 174 linija predložene granice slijedi 6 metarsku liniju udaljenu od crte srednjih viših visokih voda kao zakonski minimum širine pojasa kopna koji se smatra morskom obalom.

Od točke 174 preko lomnih točaka 175-182 do točke 183 linija predložene granice slijedi kopneni rub obalne k.č.br. 4077/2 odnosno katastarsku među razgraničenja k.č.br. 4077/2 i k.č.br. 4078/12 k.o. Pitve.

Od točke 183 preko lomnih točaka 184-206 do točke 207 linija predložene granice slijedi 6 metarsku liniju udaljenu od crte srednjih viših visokih voda kao zakonski minimum širine pojasa kopna koji se smatra morskom obalom.

Od točke 207 preko lomnih točaka 208-210 do točke 211 linija predložene granice slijedi kopneni rub obalne k.č.br. 4077/2 odnosno katastarsku među razgraničenja k.č.br. 4077/2 i k.č.br. 4078/12 k.o. Pitve.

U naravi pomorsko dobro obuhvaćeno predloženom granicom pomorskog dobra predstavlja strma, stjenovita i nepristupačna obala, manjim dijelom obrasla niskom vegetacijom.

Predložena granica pomorskog dobra obuhvaća dio k.č.br. 4077/2 k.o. Pitve evidentirane kao općenarodna imovina i dio k.č.br. 4078/12 k.o. Pitve evidentiran kao vlasništvo pravne osobe i dio kopna koji nije evidentiran u katastru i zemljišniku k.o. Pitve.

Od točke 211 preko lomnih točaka 212-228 do točke 229 linija predložene granice slijedi kopneni rub obalne k.č.br. 4077/2 odnosno katastarsku među razgraničenja k.č.br. 4077/2, k.č.br. 4078/13 i k.č.br. 9999/6 k.o. Pitve.

U naravi pomorsko dobro obuhvaćeno predloženom granicom pomorskog dobra predstavlja strma, stjenovita i nepristupačna obala, manjim dijelom obrasla niskom vegetacijom.

Predložena granica pomorskog dobra obuhvaća dio k.č.br. 4077/2 k.o. Pitve evidentirane kao općenarodna imovina, dio k.č.br. 4078/12 k.o. Pitve evidentiran kao vlasništvo pravne osobe i dio kopna koji nije evidentiran u katastru i zemljišniku k.o. Pitve.

Od točke 229 linija predložene granice pomorskog dobra „spušta“ se prema moru presijecajući obalu po katastarskoj među razgraničenja k.č.br. 4077/2 i k.č.br. 4077/1 k.o. Pitve i dolazi u točku 230 (ista točka položajno smještena na liniji koja označava srednje više visoke vode, a prema uklopljenom katastarskom planu na grafičke podloge položajno na obali k.č.br. 4077/2 koja je evidentirana u katastru i zemljišniku k.o. Pitve) koja predstavlja krajnju točku predmetnog obuhvata u kojoj granica pomorskog dobra za predmetno područje završava.

U nastavku, u dubinu kopna, izvan obalnog pojasa prostiru se površine obrasle visokom vegetacijom (borovima) djelomično ograđene i neizgrađene zelene površine a sve kao prostor koji ne služi korištenju mora i ne predstavlja morsku obalu kao pomorsko dobro prema njihovim zakonskim definicijama.

Iz lokacijske informacije izdane od Splitsko-dalmatinske županije, Upravnog odjela za graditeljstvo i prostorno uređenje, Ispostave Hvar, klasa: 350-05/20-10/000065; URBROJ: 2181/1-11-00-01/12-20-0003 od 22. 07. 2020. godine, proizlazi da se predmetno područje nalazi u zoni izvan građevinskog područja, na području zaštitne šume, isključivo osnovne namjene (Š2) prema Prostornom planu uređenja Općine Jelsa („Službeni glasnik Općine Jelsa“, broj 5/08, 3/15, 5/18).

Naravno, za utvrđivanje granice pomorskog dobra na predloženi način utjecala je i namjena prostora određena gore citiranim Prostornim planom Općine Jelsa.

Ovaj prijedlog granice izrađen je u skladu sa zakonskom definicijom što je, što čini i što se smatra pomorskim dobrom (čl. 3. Zakona o pomorskom dobru i morskim lukama).

Predloženom granicom ispoštivana je u cijelosti i odredba čl. 4. st. 1. tog Zakona u pogledu definicije morske obale, kao i kriterij iz članka 3. Uredbe o postupku utvrđivanja granice pomorskog dobra, a uz zahtjev je priložena potrebna dokumentacija prema članku 7. spomenute Uredbe.

Na predmetnom području nije utvrđena granica pomorskog dobra.

Ova granica pomorskog dobra je nacrtano i označeno na snimku stvarnog stanja u mjerilu 1 : 1000 izrađenom od trgovačkog društva KUBIT PROJEKT d.o.o. iz Splita, u travnju 2020. Godine, na kopiji katastarskog plana k.o. Pitve u mjerilu 1:3000 (izvorno mjerilo 1:2880), broj predmeta: 61/2020.

Područje obuhvata granice pomorskog dobra označeno je i na ortofoto snimku područja s ucrtanom granicom pomorskog dobra.

Sukladno svemu gore narečenom, očito je da je ovaj Prijedlog rješenja o granici pomorskog dobra u skladu s gore citiranim Zakonom o pomorskom dobru i morskim lukama, Uredbom o utvrđivanju granica pomorskog dobra pa se predlaže Povjerenstvu za granice Ministarstva da ga prihvati u predloženom obliku.



KUBIT PROJEKT društvo s ograničenom odgovornošću, za projektiranje i usluge

Velebitska 27, 21000 Split
mob: 091 264 8217
E-mail: info@kubitprojekt.hr

IBAN HR9323300031124400010
OIB 91621796128

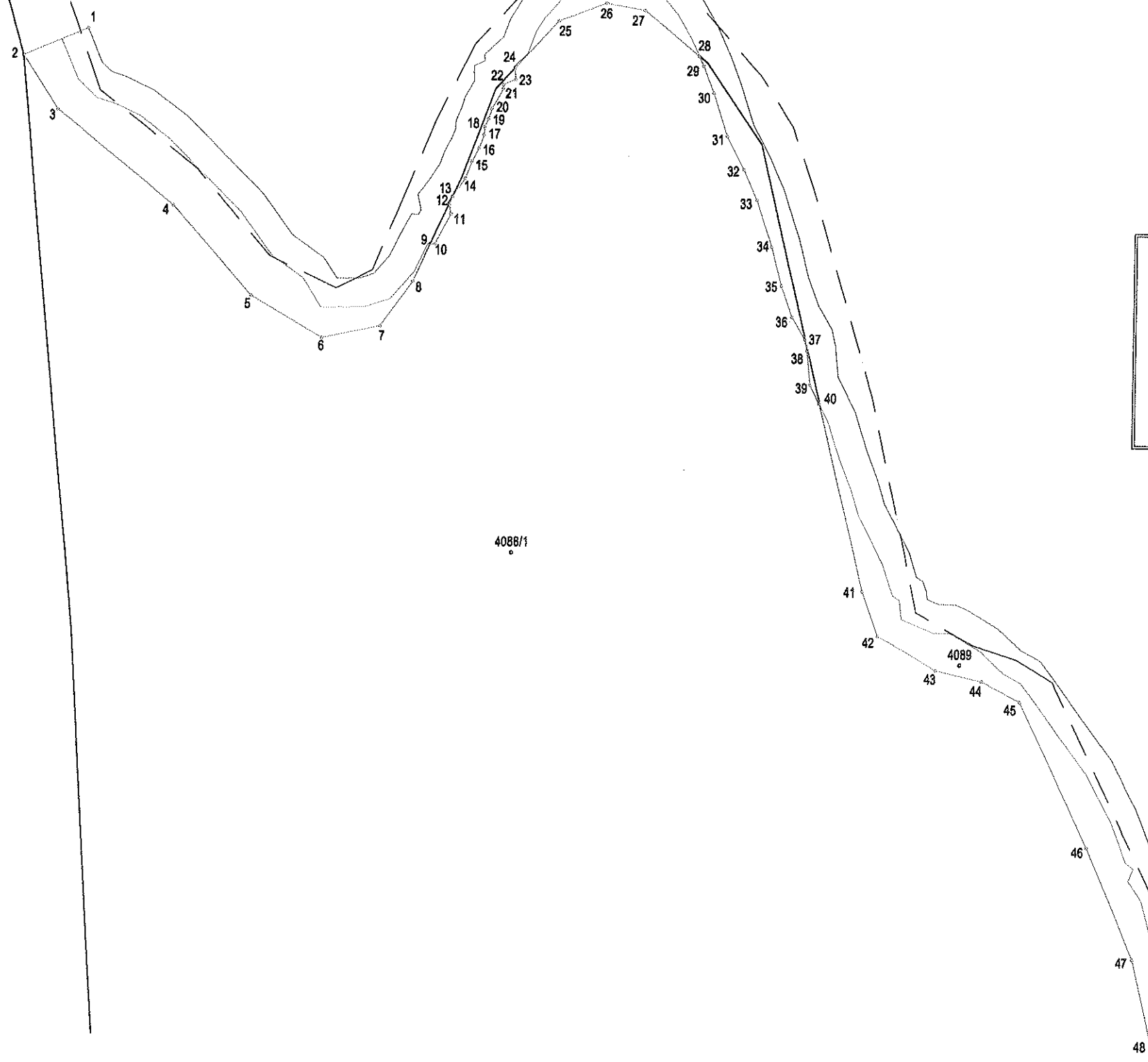
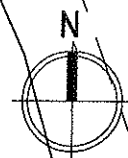
SPLITSKO DALMATINSKA ŽUPANIJA
DOMOVINSKOG RATA 2
21000 SPLIT

**PRIJEDLOG GRANICE POMORSKOG DOBRA NA DIJELU K.O. PITVE
PREDIO – OTOK ŠČEDRO**

PREDMET BROJ: 61/2020

U Splitu, 20.04.2020.


KUBIT PROJEKT D.O.O.
VELEBITSKA 27, 21000 SPLIT



LEGENDA:

- granice i brojevi katastarskih čestica
- 1054 brojevi katastarskih čestica
- SVVV (srednje, visoke i više vode)
- linija 6m od SVVV
- prijedlog granice pomorskog dobra

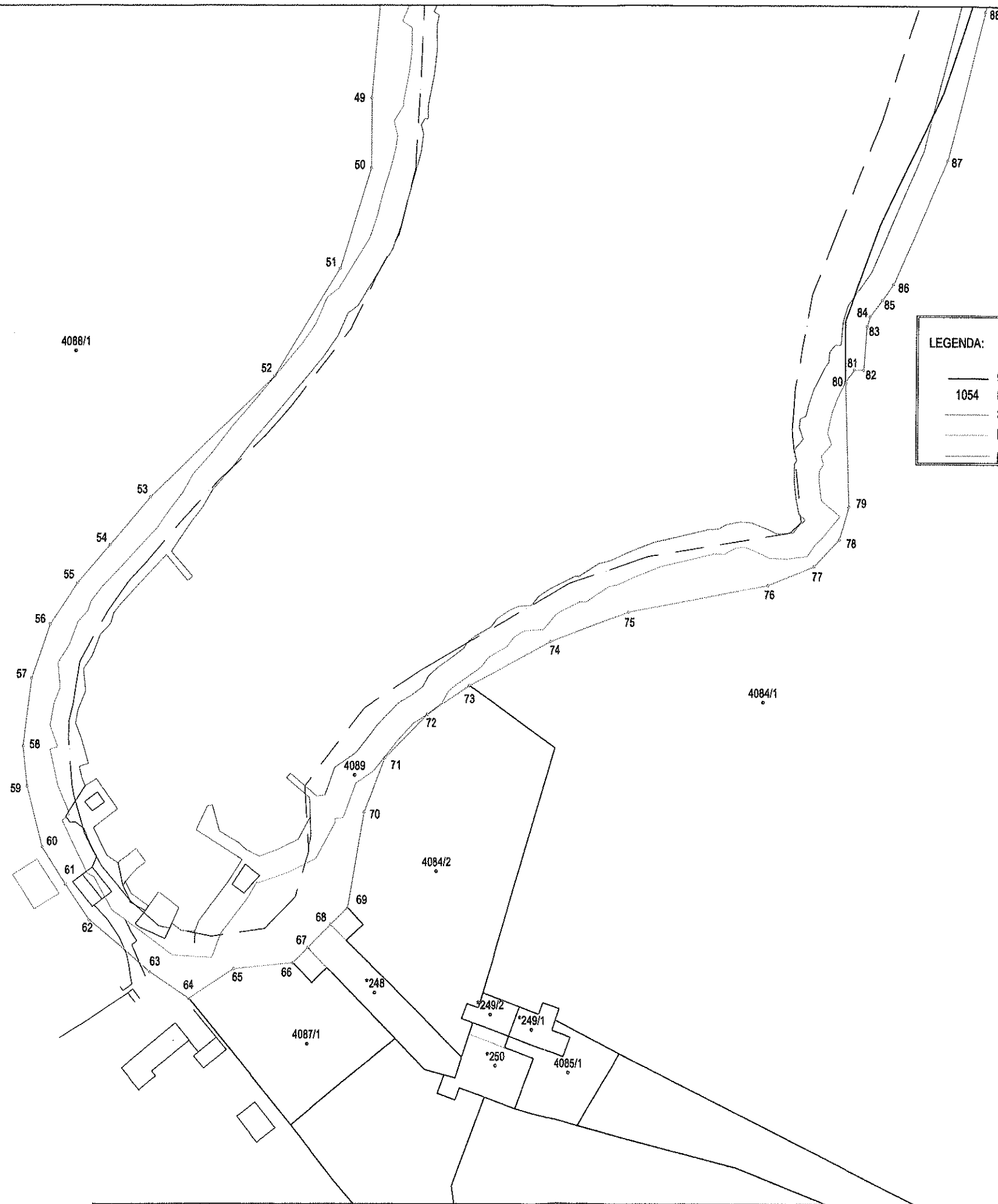
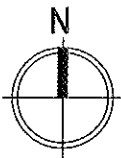
POVJERENSTVO ZA GRANICE POMORSKOG DOBRA ZA
SPLITSKO-DALMATINSKU ŽUPANIJU

PRIEDLOG GRANICE POMORSKOG DOBRA NA
DIJELU K.O. PITVE, PREDIO OTOK ŠĆEDRO

KLASA: 934-01/20-01/0152
URBOJ: 2181/1-06/03-20-0002
Split, 6. kolovoza 2020.



| | | | |
|--|---|---|--|
| KUBIT PROJEKT Rješenje DGU: KLASA: 930-03/18-03/10 Zagreb, 27.02. 2018. | | Kubit projekt d.o.o. za projektiranje i usluge HR - 21000, Split, Velebitaka 27 OIB: 91621796128 Splitka banka: HR93 2330 0031 1244 0301 0 HRK e-mail: info@kubitprojekt.hr gsm: +385(0) 91 264 8217 | |
| Koordinatni sustav | HTRS96/TM | | |
| Visinski odnos: | Apsolutne visine | | |
| Predmet: | Topografsko katastarska mapa preklapljena s ortofoto snimkom | | |
| Katastarska općina: Pitve, MBR: 311715 Kat. čest. zem: 4077/1, 4089... Broj lista kat. plana: 9,14... Broj predmeta: 61/2020 | | | |
| Mjerilo: | 1:1000 | | |
| Naučitelj: | Županija Splitsko-dalmatinska, Domovinskog rata 2, 21000 Split OIB: 340781519492 | | |
| Izradili: | Darko Jerčić, mag. ing. geod. el geoinf. Srdan Peinić, geodetski tehničar | | |
| Ovlašteni inženjer: | Darko Jerčić, mag. ing. geod. el geoinf. | | |
| U Splitu, 20.04.2020. god. | | Geo 1387 list 1/5 | |



LEGENDA:


- granice i brojevi katastarskih čestica
- 1054 brojevi katastarskih čestica
- SVVV (srednje, visoke i više vode)
- linija 6m od SVVV
- prijedlog granice pomorskog dobra

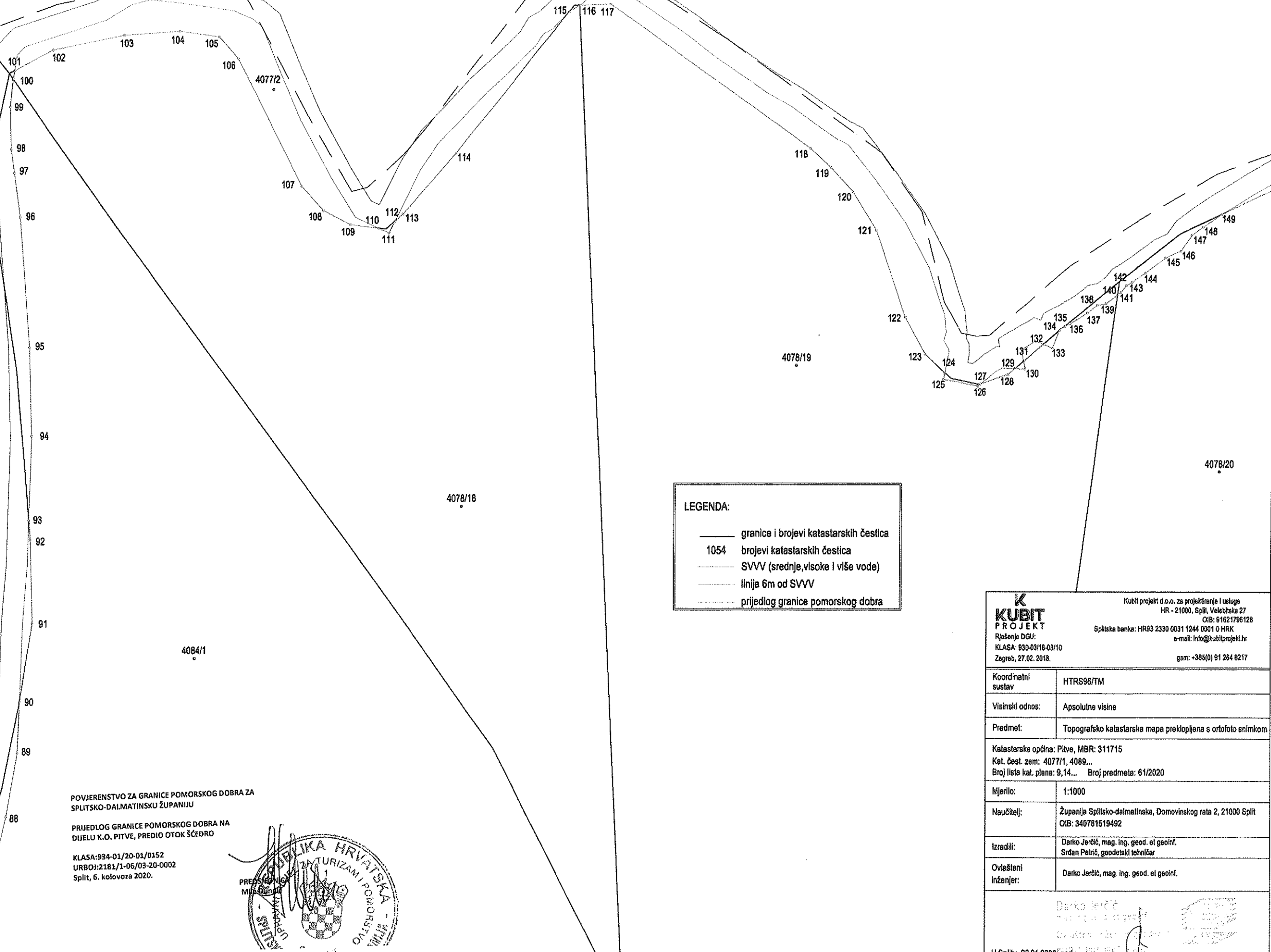
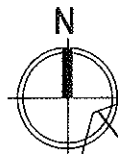
| | | |
|--|---|--|
| KUBIT PROJEKT Rješenje DGU: KLASA: 930-03/18-03/10 Zagreb, 27.02.2018. | | Kubit projekt d.o.o. za projektiranje i usluge HR - 21000, Split, Velebitska 27 OIB: 81621766128 Splitška banka: HR89 2330 0031 1244 0001 0 HRK e-mail: info@kubitprojekt.hr gsm: +385(0) 91 264 8217 |
| Koordinatni sustav | HTRS96/TM | |
| Visinski odnos: | Apsolutne visine | |
| Predmet: | Topografsko katastarska mapa preključena s ortofoto snimkom | |
| Katastarska općina: Pitve, MBR: 311715 Kat. čest. zem: 4077/1, 4089... Broj lista kat. plana: 9,14... Broj predmeta: 61/2020 | | |
| Mjerilo: | 1:1000 | |
| Naučitelj: | Županija Splitsko-dalmatinska, Domovinskog rata 2, 21000 Split OIB: 340781519492 | |
| Izdali: | Darko Jerčić, mag. ing. geod. et geoinf. Srđan Petrić, geodetski tehničar | |
| Ovlašteni inženjer: | Darko Jerčić, mag. ing. geod. et geoinf. | |
| U Splitu, 20.04.2020. god. | | |

POVJERENSTVO ZA GRANICE POMORSKOG DOBRA ZA
SPLITSKO-DALMATINSKU ŽUPANIJU

PRIJEDLOG GRANICE POMORSKOG DOBRA NA
DIJELU K.O. PITVE, PREDIO OTOK ŠĆEDRO

KLASA: 934-01/20-01/0152
URBOJ: 2181/1-06/03-20-0002
Split, 6. kolovoza 2020.





LEGENDA:



- granice i brojevi katastarskih čestica
- 1054 brojevi katastarskih čestica
- SVVV (srednje, visoke i više vode)
- linija 6m od SVVV
- prijedlog granice pomorskog dobra

POVJERENSTVO ZA GRANICE POMORSKOG DOBRA ZA
SPLITSKO-DALMATINSKU ŽUPANIJU

PRIJEDLOG GRANICE POMORSKOG DOBRA NA
DUELU K.O. PITVE, PREDIO OTOK ŠĆEDRO

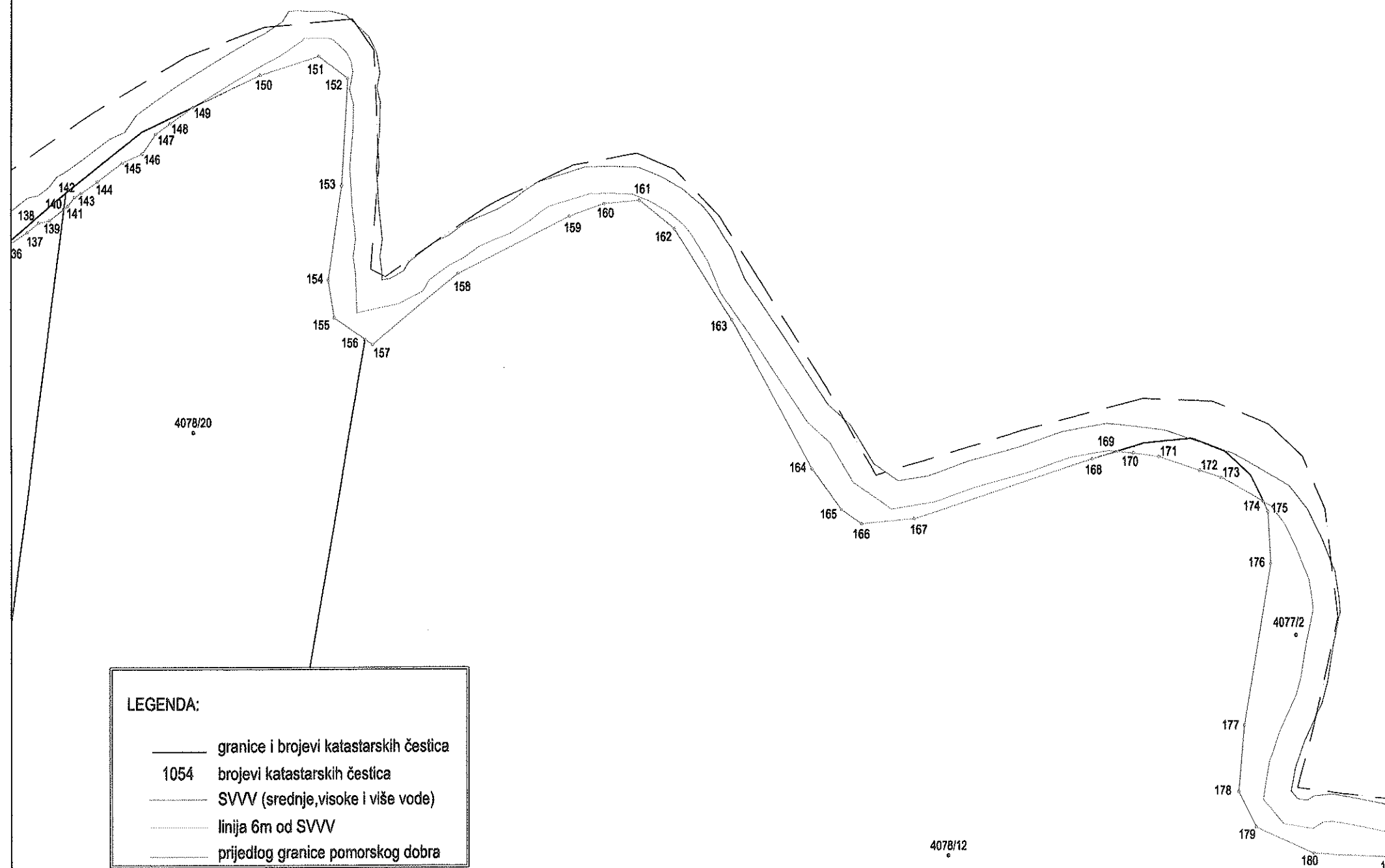
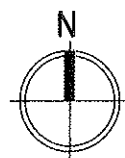
KLASA: 934-01/20-01/0152
URBOJ: 2181/1-06/03-20-0002
Split, 6. kolovoza 2020.



| | | | |
|--|---|--|--|
| K KUBIT PROJEKT Rješenje DGLU: KLASA: 830-03/18-03/10 Zagreb, 27.02. 2018. | | Kubit projekt d.o.o. za projektiranje i usluge HR - 21000, Split, Velebitska 27 OIB: 81621786128 Splitska banka: HR93 2330 6631 1244 0001 0 HRK e-mail: info@kubitprojekt.hr gem: +385(0) 91 284 8217 | |
| Koordinatni sustav | HTRS96/TM | | |
| Visinski odnos: | Apsolutne visine | | |
| Predmet: | Topografsko katastarska mapa preključena s ortofoto enimkom | | |
| Katastarske općine: Pitve, MBR: 311715 Kat. čest. zem: 4077/1, 4089... Broj lista kat. plana: 9, 14... Broj predmeta: 61/2020 | | | |
| Mjerilo: | 1:1000 | | |
| Naučitelj: | Županija Splitsko-dalmatinska, Domovinskog rata 2, 21000 Split OIB: 340781519492 | | |
| Izradili: | Darko Jerčić, mag. ing. geod. et geoinf. Srđan Petrić, geodetski tehničar | | |
| Ovlašteni inženjer: | Darko Jerčić, mag. ing. geod. et geoinf. | | |
| U Splitu, 20.04.2020. god.   | | | |

U Splitu, 20.04.2020. god.

Geo. 1:1000 list 3/5




LEGENDA:

- granice i brojevi katastarskih čestica
- 1054 brojevi katastarskih čestica
- SVVV (srednje, visoke i više vode)
- linija 6m od SVVV
- prijedlog granice pomorskog dobra

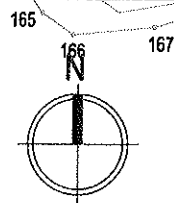
POVJERENSTVO ZA GRANICE POMORSKOG DOBRA ZA
SPLITSKO-DALMATINSKU ŽUPANIJU

PRIJEDLOG GRANICE POMORSKOG DOBRA NA
DIJELU K.O. PITVE, PREDIO OTOK ŠČEDRO

KLASA: 934-01/20-01/0152
URBOJ: 2181/1-06/03-20-0002
Split, 6. kolovoza 2020.

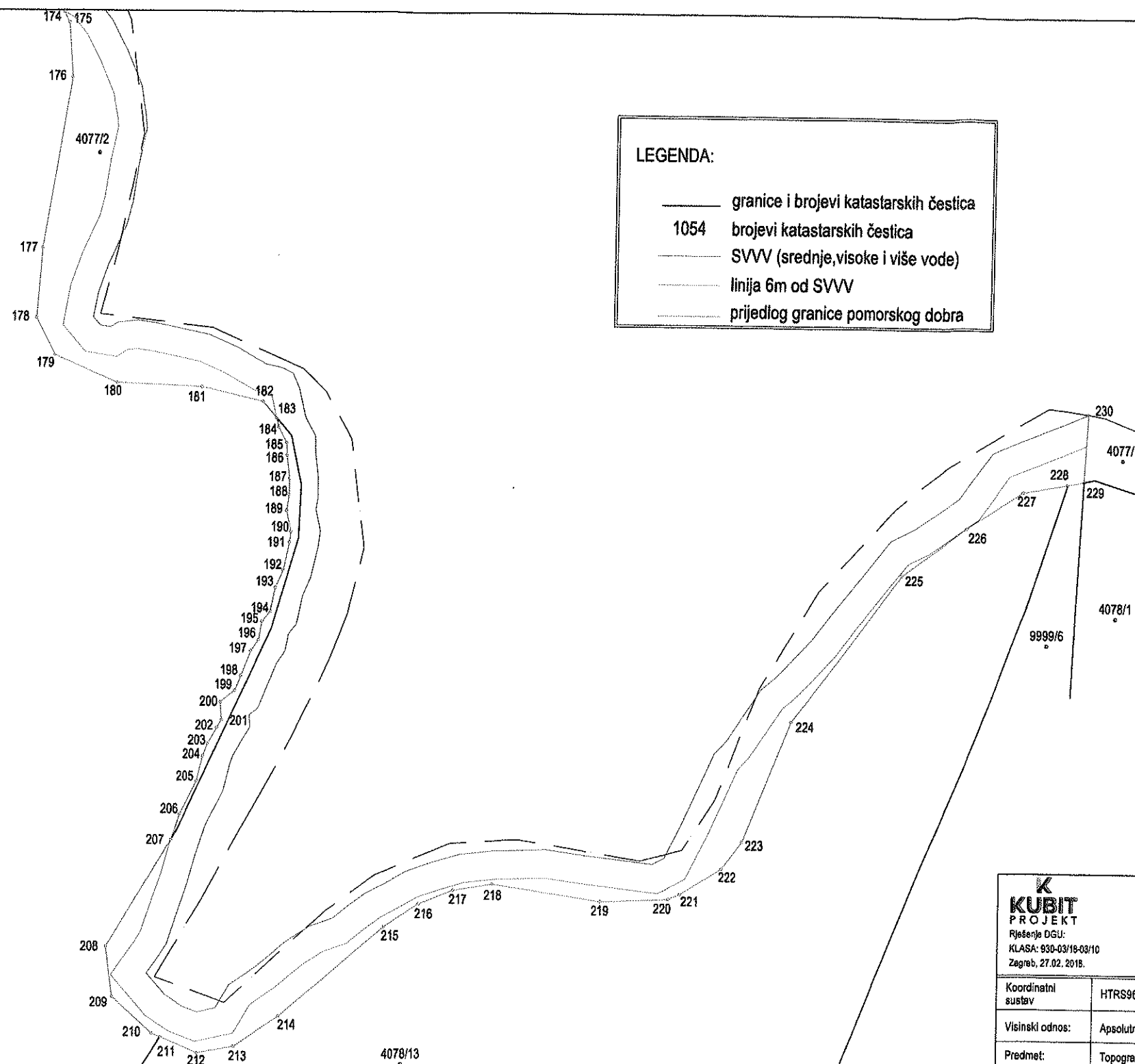


| | | | |
|---|---|--|--|
| KUBIT PROJEKT Rješenje DGU: KLASA: 930-03/16-03/10 Zagreb, 27.02.2018. | | Kubit projekt d.o.o. za projektiranje i usluge HR - 21000, Split, Velebitska 27 OIB: 91621796128 Splitska banka: HR83 2330 0031 1244 0001 0 HRK e-mail: info@kubitprojekt.hr gem: +385(0) 91 264 8217 | |
| Koordinatni sustav | HTRS96/TM | | |
| Visinski odnos: | Apsolutne visine | | |
| Predmet: | Topografsko katastarska mapa preključena s ortofoto snimkom | | |
| Katastarska općina: Pitve, MBR: 311715 Kat. čest. zem: 4077/1, 4089... Broj lista kat. plana: 9, 14... Broj predmeta: 61/2020 | | | |
| Mjerilo: | 1:1000 | | |
| Naučitelj: | Županija Splitsko-dalmatinska, Domovinskog rata 2, 21000 Split OIB: 340781519492 | | |
| Izdavatelj: | Darko Jerčić, mag. ing. geod. et geoinf. Srdan Petrić, geodetski tehničar | | |
| Ovlašteni inženjer: | Darko Jerčić, mag. ing. geod. et geoinf. | | |
| U Splitu, 20.04.2020. god. | | | |
| Geo 138 list 4/5 | | | |



LEGENDA:


- granice i brojevi katastarskih čestica
- 1054 brojevi katastarskih čestica
- SVVV (srednje, visoke i više vode)
- linija 6m od SVVV
- prijedlog granice pomorskog dobra



POVJERENSTVO ZA GRANICE POMORSKOG DOBRA ZA
SPLITSKO-DALMATINSKU ŽUPANIJU

PRIJEDLOG GRANICE POMORSKOG DOBRA NA
DIJELU K.O. PITVE, PREDIO OTOK ŠĆEDRO

KLASA: 934-01/20-01/0152
URBOJ: 2181/1-06/03-20-0002
Split, 6. kolovoza 2020.



| | | | |
|--|---|--|--|
| KUBIT PROJEKT Rješenje DGU: KLASA: 930-03/19-03/10 Zagreb, 27.02.2018. | | Kubit projekt d.o.o. za projektiranje i usluge HR - 21000, Split, Velebitske 27 OIB: 91621766128 Splitska banka: HRB3 2330 0031 1244 0001 0 HRK e-mail: info@kubitprojekt.hr gem: +385(0) 91 264 8217 | |
| Koordinatni sustav | HTRS96/TM | | |
| Visinski odnos | Apsolutne visine | | |
| Predmet | Topografsko katastarska mapa preključena s ortofoto snimkom | | |
| Katastarska općina: Pitve, MBR: 311715 Kat. čest. zem: 4077/1, 4089... Broj lista kat. plana: 9,14... Broj predmeta: 61/2020 | | | |
| Mjerilo: | 1:1000 | | |
| Naučitelj: | Županija Splitsko-dalmatinska, Domovinskog rata 2, 21000 Split OIB: 340781519492 | | |
| Izdavatelj: | Darko Jerčić, mag. ing. geod. et geolinf. Srđan Petrić, geodetski tehničar | | |
| Ovlašteni inženjer: | Darko Jerčić, mag. ing. geod. et geolinf. | | |
| U Splitu, 20.04.2020. god. | | | |

| | | |
|----|-----------|------------|
| 28 | 516788.99 | 4773052.76 |
| 29 | 516789.93 | 4773050.72 |
| 30 | 516792.10 | 4773045.13 |
| 31 | 516795.03 | 4773036.10 |
| 32 | 516798.71 | 4773029.20 |
| 33 | 516801.57 | 4773022.88 |
| 34 | 516804.81 | 4773013.11 |
| 35 | 516806.91 | 4773004.93 |
| 36 | 516809.30 | 4772998.53 |
| 37 | 516811.99 | 4772993.92 |
| 38 | 516812.56 | 4772991.57 |
| 39 | 516813.25 | 4772984.43 |
| 40 | 516815.22 | 4772980.50 |
| 41 | 516824.62 | 4772941.41 |
| 42 | 516828.06 | 4772932.12 |
| 43 | 516840.52 | 4772924.96 |
| 44 | 516850.25 | 4772922.74 |
| 45 | 516858.25 | 4772918.54 |
| 46 | 516872.58 | 4772888.31 |
| 47 | 516882.57 | 4772864.97 |
| 48 | 516886.79 | 4772846.73 |
| 49 | 516883.39 | 4772804.73 |
| 50 | 516883.39 | 4772787.95 |
| 51 | 516876.09 | 4772763.88 |
| 52 | 516860.41 | 4772738.06 |
| 53 | 516830.67 | 4772709.14 |
| 54 | 516820.94 | 4772697.77 |

Darko Jerčić
 mag. geod. inž. inž. st.
 Ovlaštenje inženjera geod. inž. st.
 Prib. broj: 1111
 Split



| | | |
|----|-----------|------------|
| 55 | 516813.30 | 4772688.71 |
| 56 | 516806.70 | 4772678.80 |
| 57 | 516802.30 | 4772665.94 |
| 58 | 516800.25 | 4772649.71 |
| 59 | 516801.28 | 4772640.09 |
| 60 | 516804.90 | 4772625.46 |
| 61 | 516810.48 | 4772616.48 |
| 62 | 516816.18 | 4772608.05 |
| 63 | 516830.74 | 4772595.53 |
| 64 | 516840.18 | 4772589.10 |
| 65 | 516850.96 | 4772596.27 |
| 66 | 516865.27 | 4772597.64 |
| 67 | 516868.92 | 4772601.32 |
| 68 | 516874.40 | 4772606.83 |
| 69 | 516878.48 | 4772610.89 |
| 70 | 516882.29 | 4772633.81 |
| 71 | 516887.20 | 4772646.75 |
| 72 | 516897.27 | 4772657.09 |
| 73 | 516907.42 | 4772664.08 |
| 74 | 516926.99 | 4772674.69 |
| 75 | 516945.84 | 4772681.69 |
| 76 | 516979.20 | 4772688.19 |
| 77 | 516990.21 | 4772692.72 |
| 78 | 516996.30 | 4772699.18 |
| 79 | 516998.52 | 4772706.94 |
| 80 | 516997.48 | 4772737.03 |
| 81 | 516999.60 | 4772739.79 |

Darío J. J. J.
D. J. J. J.
D. J. J. J.
D. J. J. J.

2013
2013
2013
2013

| | | |
|-----|-----------|------------|
| 109 | 517127.57 | 4772992.25 |
| 110 | 517135.40 | 4772991.23 |
| 111 | 517138.30 | 4772989.81 |
| 112 | 517139.97 | 4772993.22 |
| 113 | 517142.17 | 4772995.19 |
| 114 | 517157.10 | 4773012.18 |
| 115 | 517188.91 | 4773052.02 |
| 116 | 517191.85 | 4773053.90 |
| 117 | 517200.63 | 4773054.08 |
| 118 | 517257.20 | 4773013.47 |
| 119 | 517262.88 | 4773008.11 |
| 120 | 517269.05 | 4773001.20 |
| 121 | 517275.46 | 4772990.43 |
| 122 | 517283.93 | 4772965.91 |
| 123 | 517289.54 | 4772955.53 |
| 124 | 517295.11 | 4772950.21 |
| 125 | 517294.76 | 4772948.40 |
| 126 | 517304.79 | 4772946.46 |
| 127 | 517305.46 | 4772946.98 |
| 128 | 517313.60 | 4772949.81 |
| 129 | 517315.55 | 4772951.45 |
| 130 | 517318.34 | 4772951.37 |
| 131 | 517317.96 | 4772953.48 |
| 132 | 517323.65 | 4772958.26 |
| 133 | 517326.23 | 4772957.25 |
| 134 | 517328.09 | 4772961.99 |
| 135 | 517329.65 | 4772963.30 |

Banco Jorfil
 map. n.º 40.000.000
 00.000.000.000.000
 00.000.000.000.000
 00.000.000.000.000
 00.000.000.000.000

| | | |
|-----|-----------|------------|
| 217 | 517696.30 | 4772720.93 |
| 218 | 517704.65 | 4772722.33 |
| 219 | 517727.92 | 4772718.81 |
| 220 | 517742.04 | 4772719.40 |
| 221 | 517744.49 | 4772720.48 |
| 222 | 517753.18 | 4772725.98 |
| 223 | 517757.68 | 4772731.79 |
| 224 | 517767.59 | 4772757.33 |
| 225 | 517791.06 | 4772788.62 |
| 226 | 517804.59 | 4772798.67 |
| 227 | 517816.70 | 4772806.55 |
| 228 | 517825.82 | 4772808.20 |
| 229 | 517829.36 | 4772808.84 |
| 230 | 517830.12 | 4772823.14 |

Đang Văn
Phạm Văn
Nguyễn Văn
Trần Văn
Lê Văn
Đang Văn
Phạm Văn
Nguyễn Văn
Trần Văn
Lê Văn